



54 Les activités économiques dans la France d'outre-mer

Les territoires ultramarins profitent de leur situation géographique pour développer certaines activités économiques, principalement le tourisme.

1 → Le tourisme

Affiche pour le tourisme à Mayotte

- Décris ces affiches : les images, les textes...
- Quelle est la couleur dominante de l'affiche à droite ?
- Quelle impression s'en dégage ?
- Quelles activités sont mises en valeur ?
- Quelle est la couleur dominante de l'affiche ci-dessous ?
- Quel est son message ?



Le tourisme DOC. 1

Le tourisme est l'activité principale de nombreux territoires ultramarins. La plupart bénéficient en effet d'un climat chaud, d'une végétation luxuriante, d'une faune originale, de belles plages, de mers chaudes dans lesquelles on peut pratiquer la plaisance, la plongée sous-marine... La Martinique, la Guadeloupe, La Réunion, Mayotte et la Polynésie française investissent donc dans la construction d'hôtels et de ports de plaisance, dans la mise en valeur de leur patrimoine...

L'agriculture et la pêche DOC. 2

Traditionnellement, les populations de l'outre-mer pratiquent l'agriculture. Elles privilégient les cultures adaptées au climat tropical, qui sont ensuite transportées par bateau et vendues en France hexagonale et dans d'autres pays européens : bananes, ananas, canne à sucre... Elles profitent aussi de leur large ouverture sur la mer pour pratiquer la pêche et, plus récemment, l'aquaculture : poissons, crevettes, mais aussi les huîtres perlières en Polynésie française.

2 → L'agriculture

Champ d'ananas en Martinique


- Décris ce paysage.
- À ton avis, pourquoi fait-on pousser des ananas en Martinique plutôt que des pommes?
- Quelles autres cultures ont besoin d'un climat tropical pour bien pousser?



3 → La base spatiale en Guyane

Lancement de la fusée Ariane 5 sur la base de Kourou (Guyane)

- Décris cette photographie.
- Sur la carte 7, situe la Guyane française.
- La base de lancement est-elle proche ou éloignée de l'équateur?
- À quoi les satellites lancés par les fusées servent-ils?



La base spatiale en Guyane DOC. 3

La base de lancement de la fusée européenne Ariane est installée à Kourou, dans le DROM de la Guyane. Ce site a été choisi car la région est proche de l'équateur : il est plus facile de lancer des fusées dans l'espace depuis l'équateur. Depuis Kourou, on lance des satellites pour les télécommunications (relais pour le téléphone et la télévision), pour l'étude de la Terre (images satellites), pour la météorologie (étude des masses d'air) et pour la géolocalisation.

VOCABULAIRE

l'aquaculture : l'élevage d'animaux (poissons, coquillages...) et de végétaux (algues...) dans l'eau.

une base spatiale : un site d'où on lance des fusées.

la géolocalisation : la localisation à l'aide d'un satellite.

la météorologie : la science qui étudie les mouvements de l'atmosphère et le temps qu'il fait.

le patrimoine : les richesses économiques, naturelles ou culturelles qui appartiennent à tout le pays.

la plaisance : la navigation pour le plaisir.